



# SCHUSSENRADWEG

von Bad Schussenried über Aulendorf nach Ravensburg und Eriskirch

## Aktuelle Situation Defizite/Problem

Bislang noch keine flächendeckende Beschilderung der Radwege nach FGSV-Standard (Anmerkung: FGSV= Forschungsgesellschaft für Straßen- und Verkehrswesen).

Keine ADFC-Qualitätsradrouten vorhanden (Anmerkung: ADFC=Allgemeiner Deutscher Fahrradclub).

Das Thema Rad ist vor allem in der Fläche noch nicht präsent.

Einerseits fehlen noch destinationsspezifische Angebote, andererseits sind viele Leistungsträger auch noch nicht für die Potenziale im Radtourismus sensibilisiert.

In der Folge konzentriert sich aktuell ein Großteil der radtouristischen Nachfrage auf die überregionalen Flussradwege.

# Etappe 1

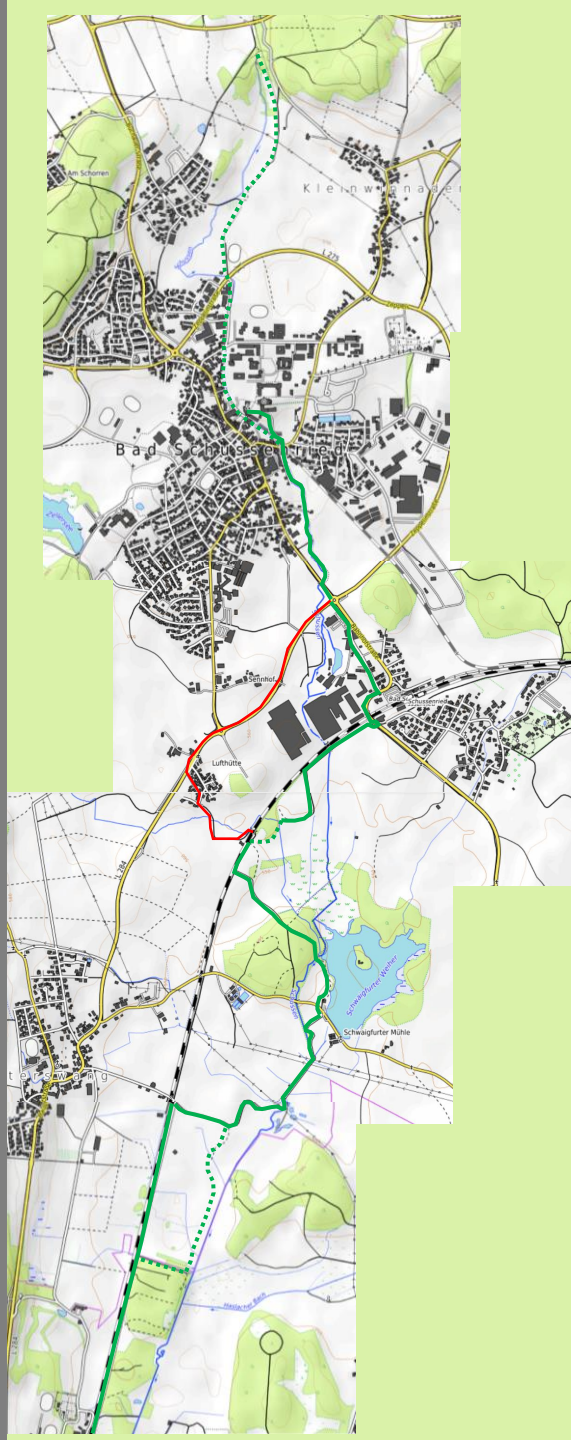
Schussenursprung – Bad Schussenried – Kürnbach -- Aulendorf

## Natur:

Schöner Rastplatz an Schussenursprung


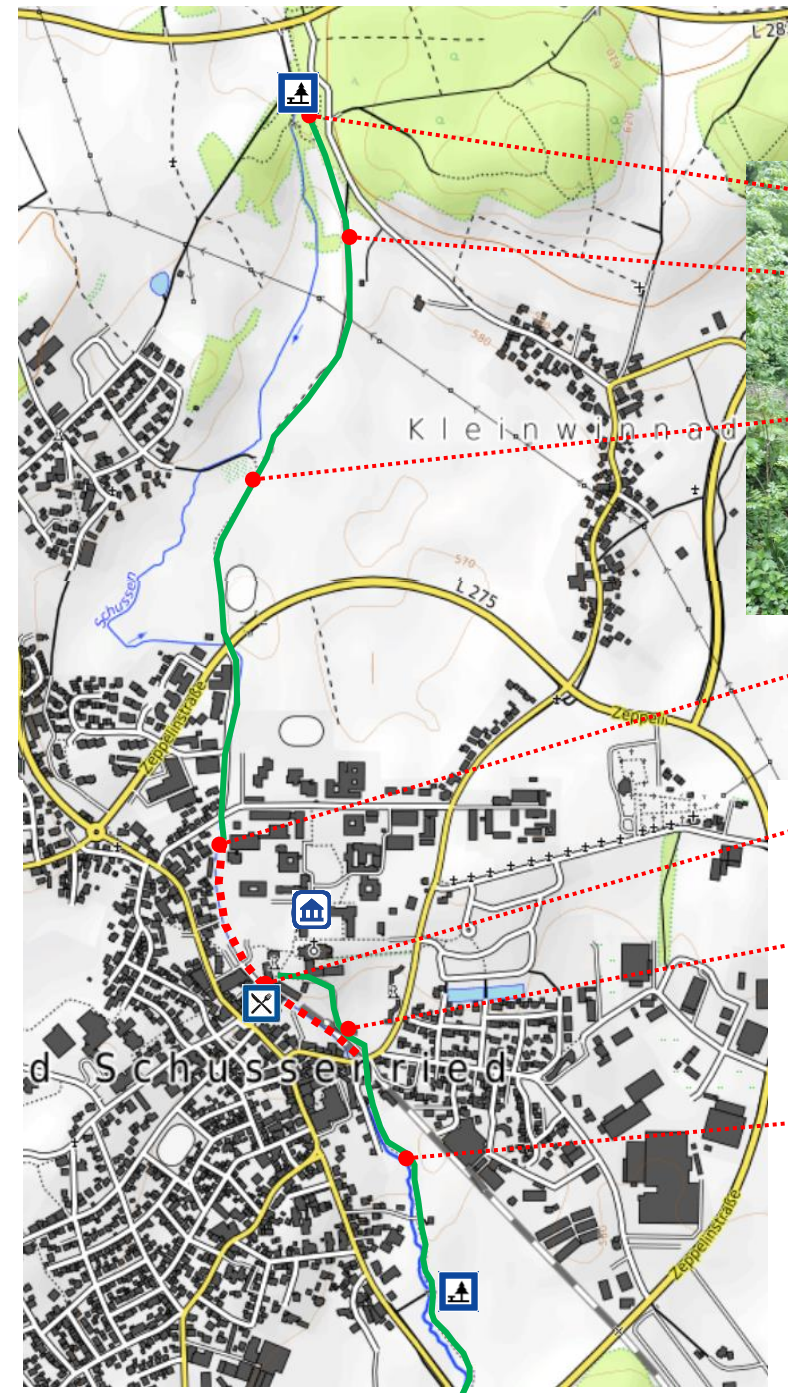
Natürliche Wegführung nach Schussenried (ggf. auf ehemaliger Bahntrasse)

Kulturelles Highlight: Klosteranlage mit Museum und Kirche St. Magnus



# Etappe 1a

Schussenursprung – Bad Schussenried – Aldi

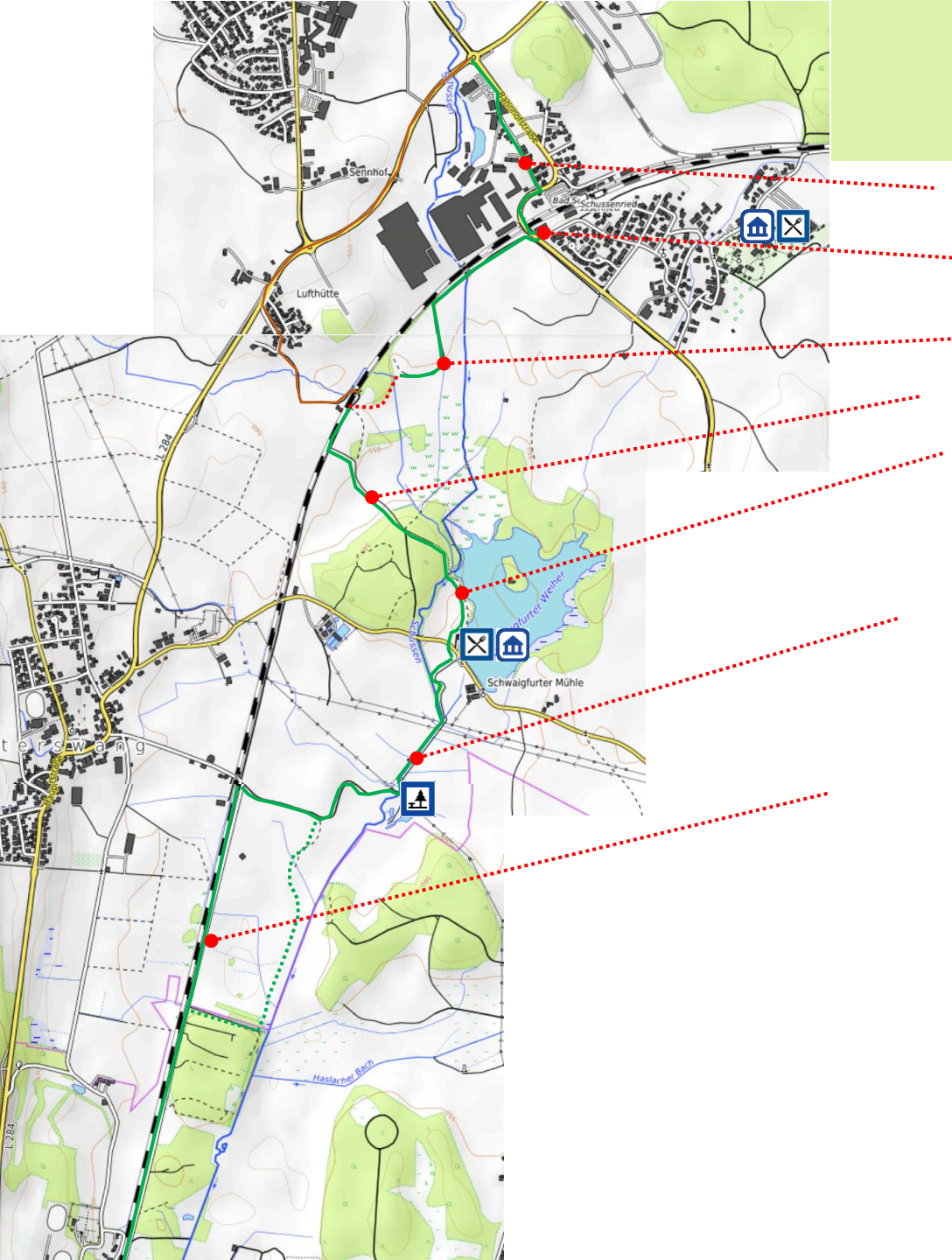





- Neuer Weg
- Feldweg fahrbar
- Asphalt Weg/Straße




- Attraktion (Museum, ...)
- Gaststätte / Biergarten
- Rastplatz

# Etappe 1b

Aldi – Kürnbach – Schwaigfurth – Aulendorf



-  Neuer Weg
-  Feldweg fahrbar
-  Asphalt Weg/Straße

-  Attraktion (Museum, ...)
-  Gaststätte / Biergarten
-  Rastplatz

# Etappe2

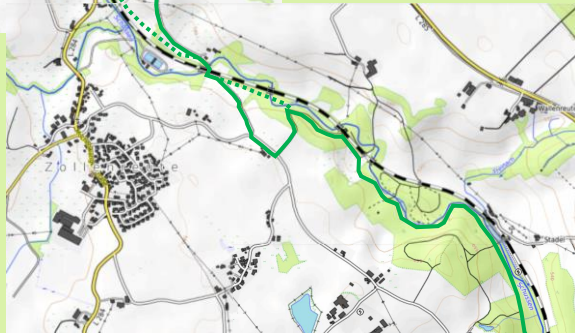
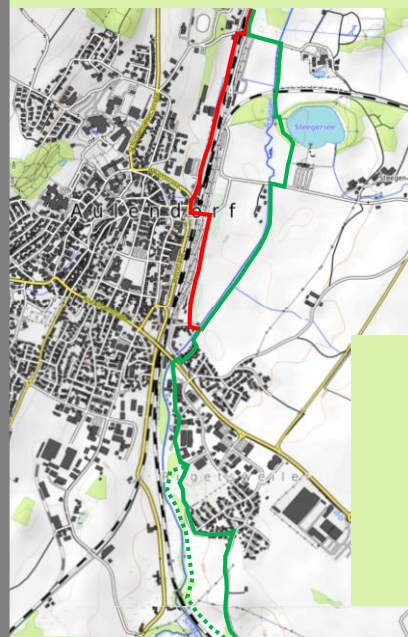
Aulendorf - Durlesbach

## Natur:

Schöner Rastplatz an Schussenursprung

Natürliche Wegführung nach Schussenried (ggf. auf ehemaliger Bahntrasse)

Kulturelles Highlight: Klosteranlage mit Museum und Kirche St.Magnus



# Etappe2a

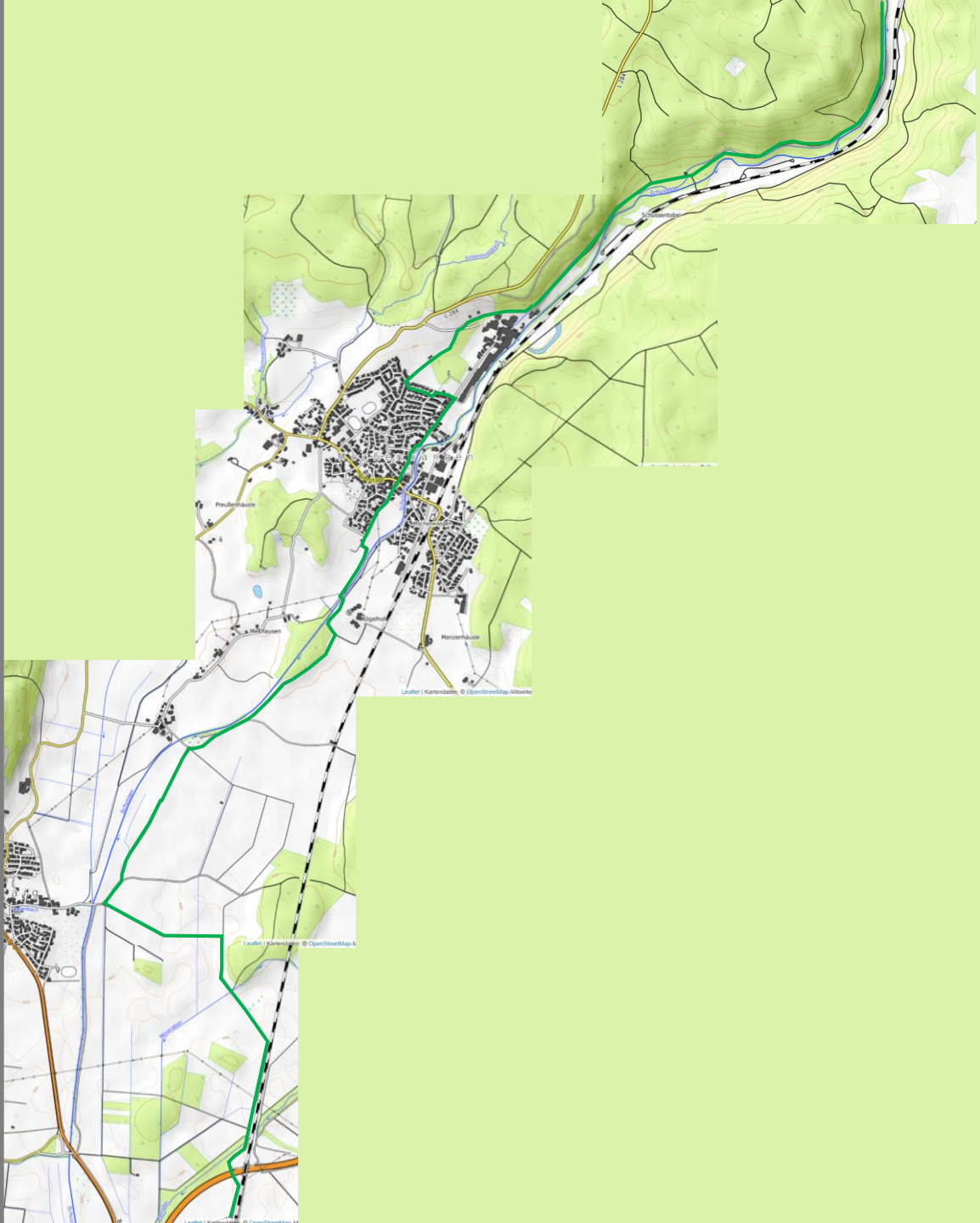
Aulendorf - Zollenreute



# Etappe 2b

Zollenreute - Durlesbach





# Etappe3

Durlesbach - Niederbiegen

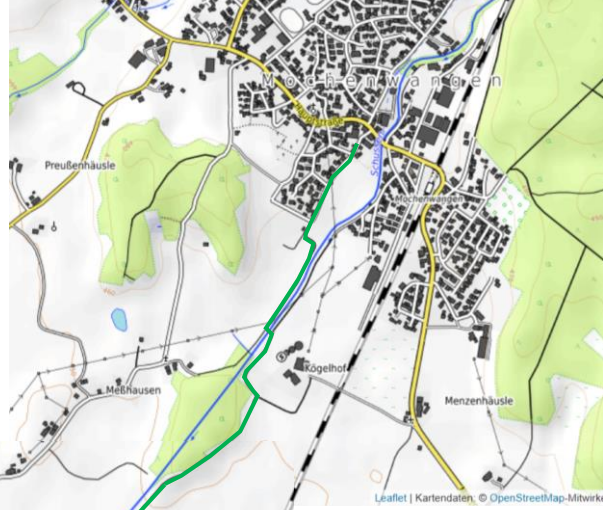
# Etappe 3a

Durlesbach - Mochenwangen



# Etappe 3b

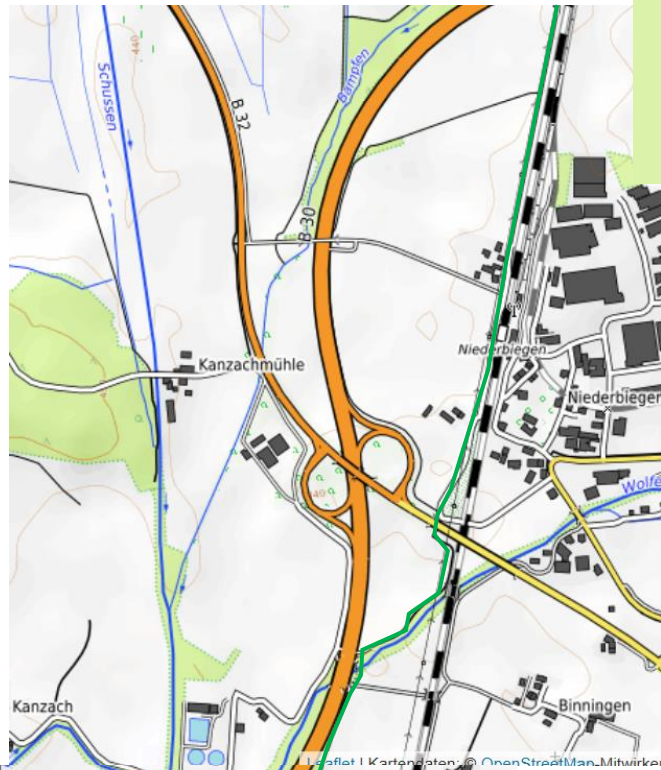
Mochenwangen - Niederbiegen





# Etappe4a

Niederbiegen - Berg



Leaflet | Kartendaten © OpenStreetMap-Mitwirkende

Leaflet | Kartendaten © OpenStreetMap-Mitwirkende

# Etappe4b

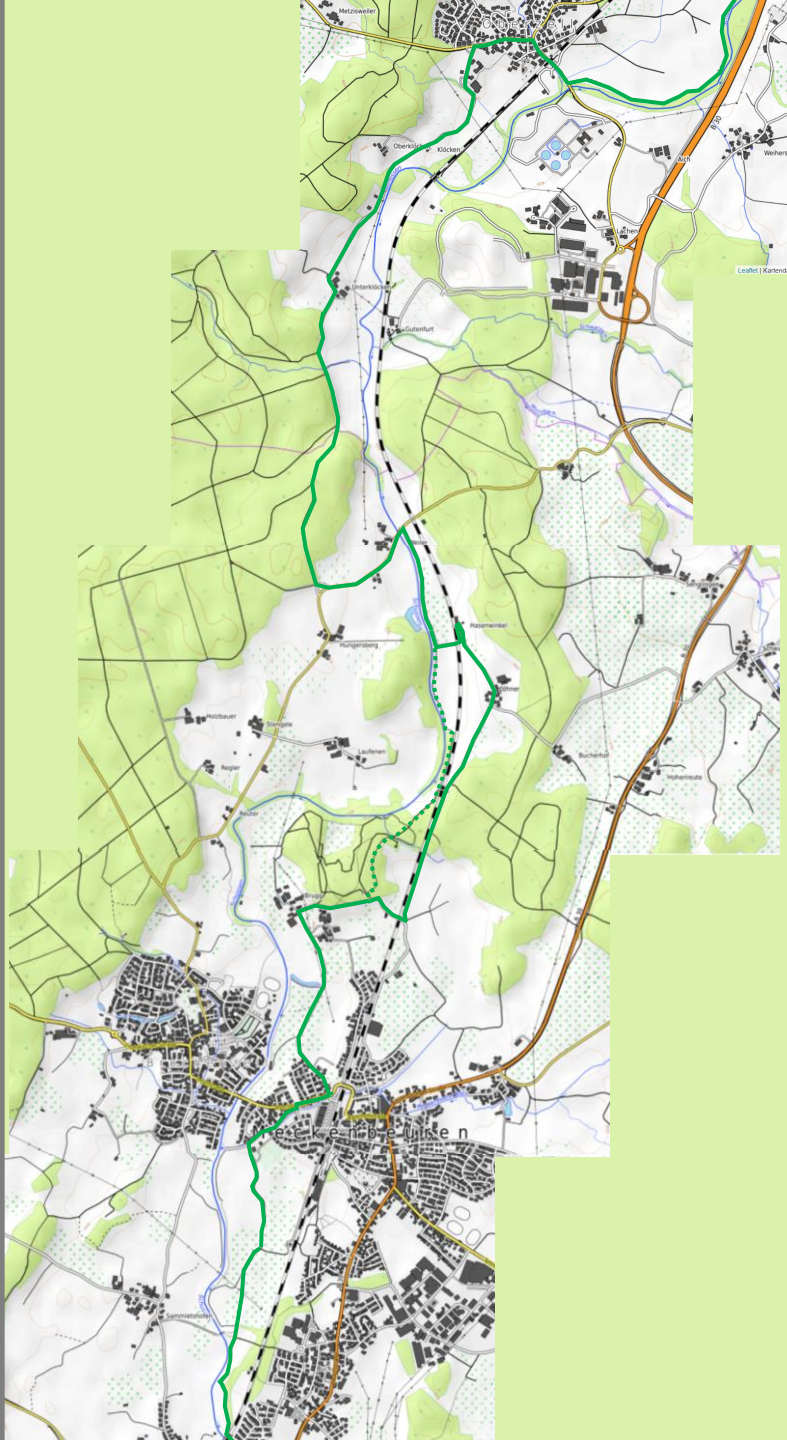
Berg - Ravensburg



# Etappe4c

Ravensburg- Oberzell





# Etappe 5

Oberzell - Meckenbeuren

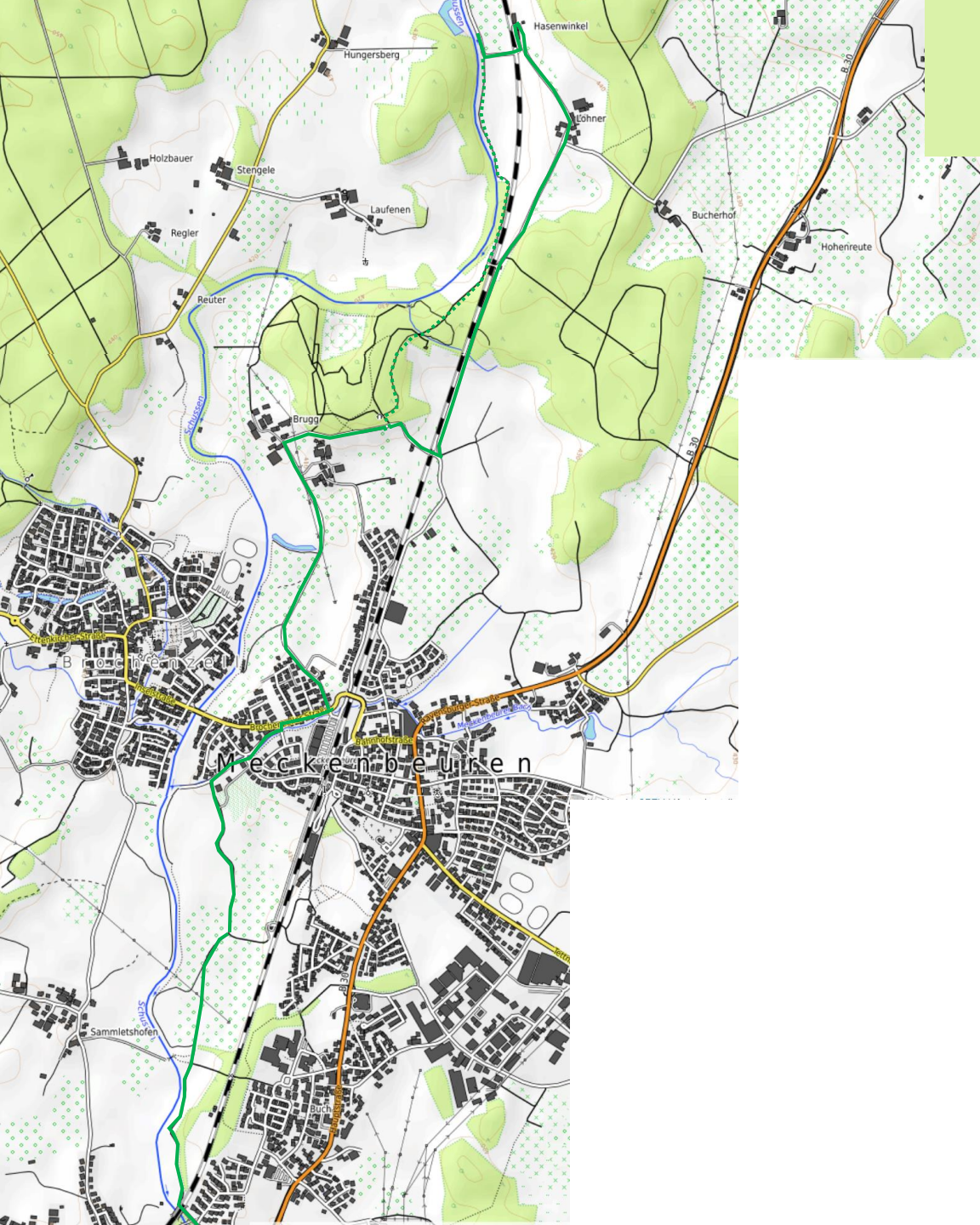
# Etappe 5a

Oberzell - Hasenwinkel



# Etappe 5b

Hasenwinkel- Meckenbeuren



# Etappe6

Meckenbeuren - Eriskirch

